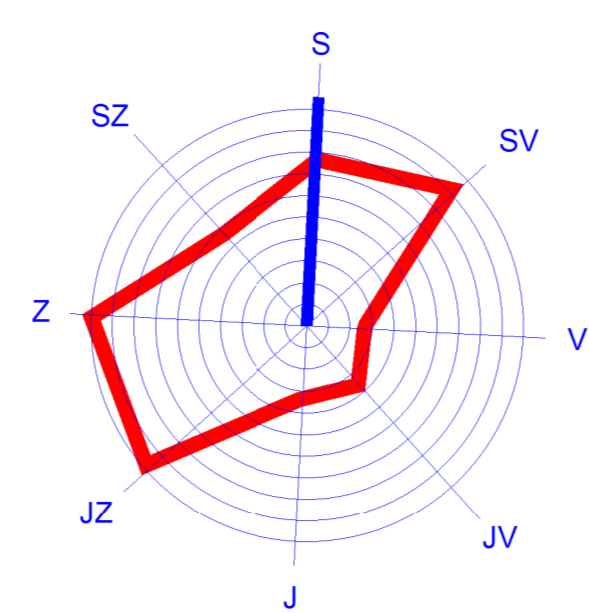



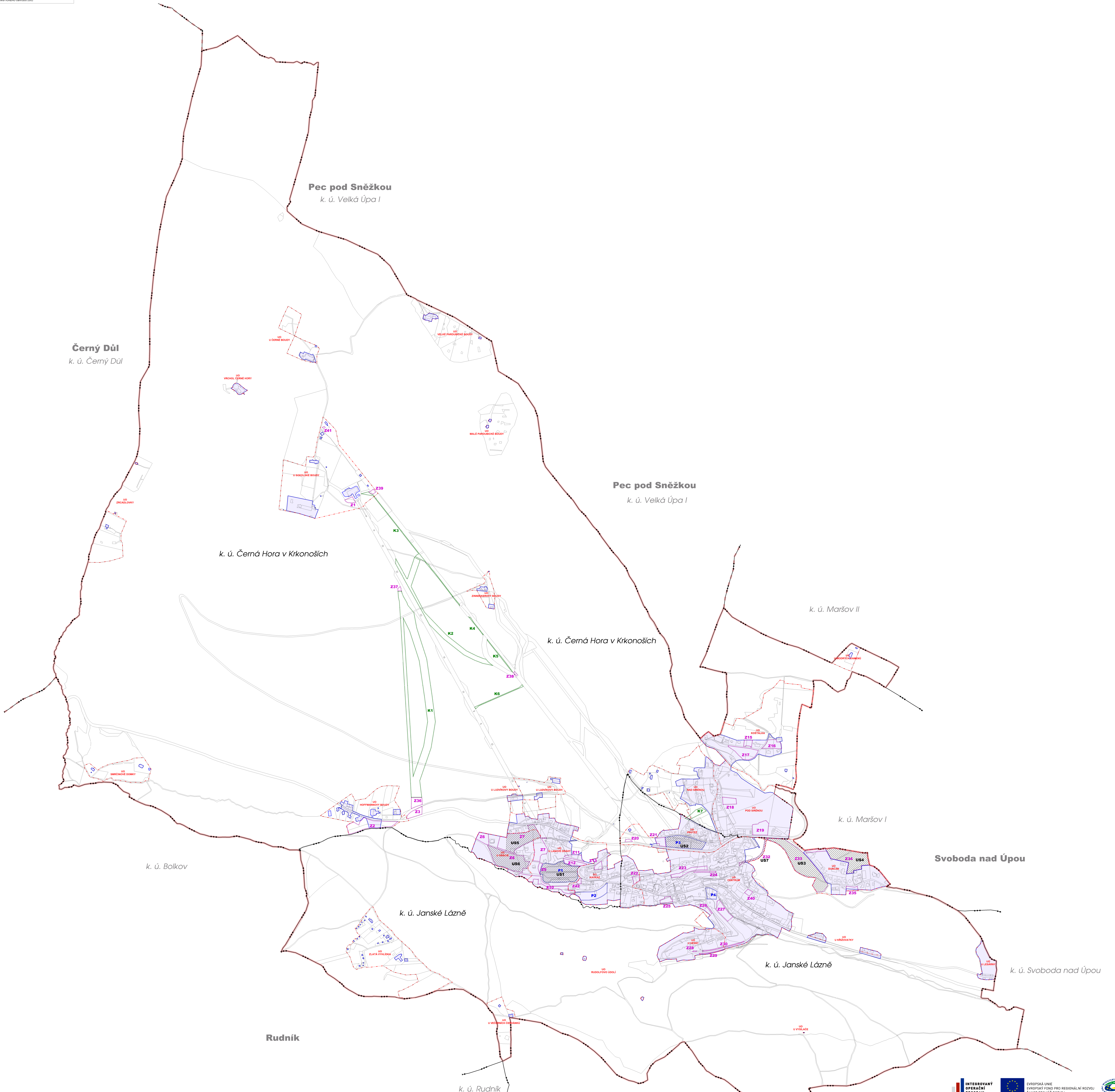
ÚZEMNÍ PLÁN JANSKÉ LÁZNĚ

B.1 VÝKRES ZÁKLADNÍHO ČLENĚNÍ ÚZEMÍ M=1:5 000



LEGENDA

ZÁKLADNÍ ČLENĚNÍ ÚZEMÍ	
	HRANICE PŘEDCHOZÍHO ÚZEMÍ
	HRANICE SOUČASNÉHO ÚZEMÍ
	HRANICE KATASTRÁLNÍHO ÚZEMÍ
	HRANICE POZEMKOVÉ PARCELY
	K.Ú. JANSKÉ LÁZNĚ
	ZASTAVĚNÉ ÚZEMÍ VYVŘZENÉ K 1.12.2009
	ZASTAVĚNÉ PLOŠKY
	PLOŠKY PŘEDSTAVY
	PLOŠKY ZNĚN VYKALNĚ
	PLOŠKY KOLÉ ZNĚNÝ, JEJICH VÝVĚŠTÍ PROJEKTU ÚZEMNÍ STUDIE
	HRANICE URBANISTICKÉHO OBVODU
	HRANICE URBANISTICKÉHO OBVODU (SO)
	HRANICE PLOŠKY



ÚZEMNÍ PLÁN JANSKÉ LÁZNĚ

VÝKRES ZÁKLADNÍHO ČLENĚNÍ ÚZEMÍ

POŘIZOVATEL	MĚŘÍTKO
MĚSTSKÝ ÚŘAD TRUTNOV	1:5 000
SLOVANSKÉ NÁMĚSTÍ	
541 TRUTNOV 1	PRÍLOHA ČÍSLO
	B.1
ZPRACOVATEL	ZAKÁZKA ČÍSLO
TENET, SPOL. S R.O., ARCHITEKTONICKÝ ATELIER	541 01 TRUTNOV 1
HORSKÁ 64	
541 01 TRUTNOV 1	

PROJEKTANT: ING. ARCH. VLADIMÍR ŠMILNICKÝ, AUTORIZOVANÝ ARCHITEKT ČKA 00 503