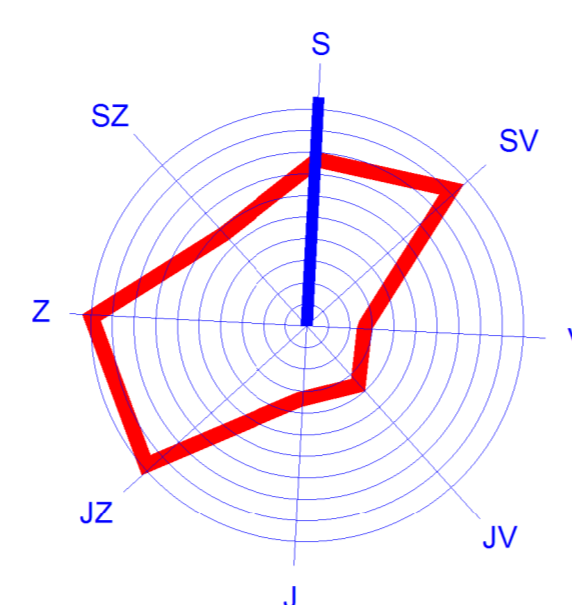



ÚZEMNÍ PLÁN JANSKÉ LÁZNĚ

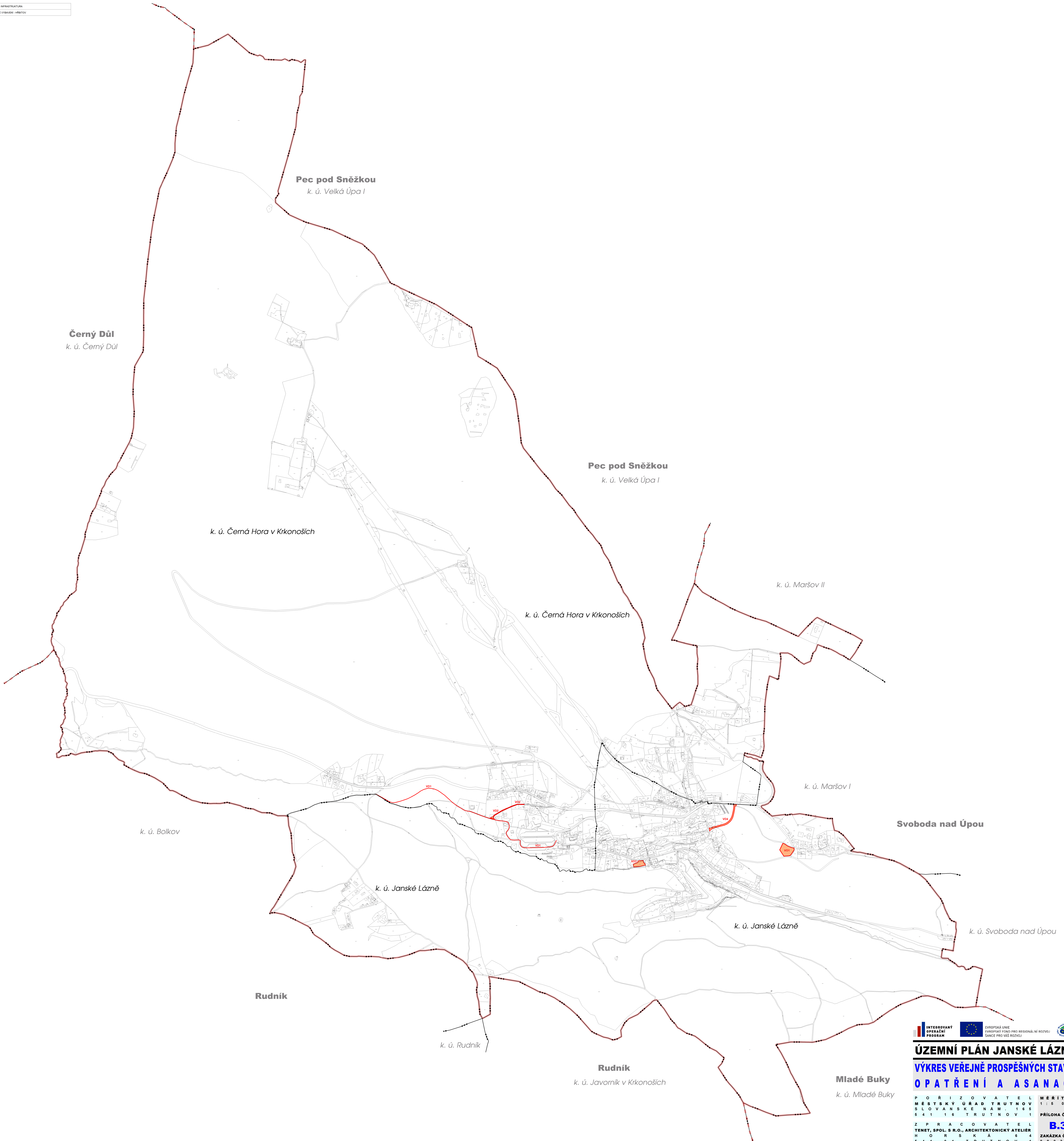
B.3 VÝKRES VEŘEJNĚ PROSPĚŠNÝCH STAVEB, OPATŘENÍ A ASANACÍ M=1:5 000



LEGENDA

ZÁKLADNÍ OLEVNÍ ÚZEMÍ	
[Red line]	hranice řešného území
[Red dashed line]	hranice soujednotného území
[Red dotted line]	hranice katastrálního území
[Red dashed line]	hranice pozemkové parcely
[Red dashed line]	K.Ú. Janská Lázně
[Red dashed line]	hranice katastrálního území (K.Ú.)

PLOŠKY A KORIDORY PRO VEŘEJNĚ PROSPĚŠNÉ STAVBY A OPATŘENÍ VYKRESUJÍCÍ VEŘEJNÁ INFRASTRUKTURA	
[Red square]	VO - dopravní infrastruktura
[Red square]	VS - občanské vybavení - hřbitov



		EVROPSKÁ UNIE EVROPSKÝ FOND PRO REGIONÁLNÍ ROZVOJ SÁNCE PRO VÁS ROZVOJ	
ÚZEMNÍ PLÁN JANSKÉ LÁZNĚ			
VÝKRES VEŘEJNĚ PROSPĚŠNÝCH STAVEB, OPATŘENÍ A ASANACÍ			
POŘIZOVATEL MĚSTSKÝ ÚŘAD TRUTNOV SLOVANSKÉ NÁM. 165 541 16 TRUTNOV 1	MĚŘÍTKO 1:5 000	PŘÍLOHA ČÍSLO	
ZPRACOVATEL TENET, SPOL. S R.O., ARCHITECTONICKÝ ATÉLIÉR H O R S K Á 6 4 5 4 1 0 1 TRUTNOV 1	B.3	ZAKÁZKA ČÍSLO 0 3 0 2 5 1	
PROJEKTANT: ING. ARCH. VLADIMÍR SMILHICKÝ, AUTORIZOVANÝ ARCHITEKT ČKA 00 803			